

A stylized illustration of a forest scene. The background is filled with various shades of green, representing trees and foliage. In the center, there is a large, bright yellow sun or light source. In the foreground, there are several large, stylized flowers with white and green petals. A person is visible in the background, sitting on a large rock or log, looking towards the right. The overall style is flat and modern.

臺灣自動相機資訊系統

Taiwan Camera Trap Information System

線上系統教學文件

資料流程

檢視檔案

系統網頁
確認上傳檔案

系統登入

系統網頁
角色分流

檔案上傳

上傳狀態提示
計畫樣區選擇
上傳進度條

資料編輯

物種辨識
連拍補齊
複製列...

匯入檔案

上傳程式
開啟檔案

安裝上傳程式

安裝檔
下載

計畫管理

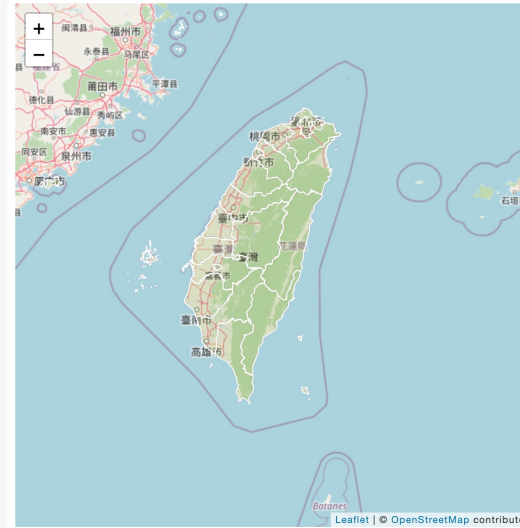
系統網頁
權限設定
相機位置

由計畫總管理人
&
計畫承辦人設定

線上系統功能說明

首頁

<https://camera-trap.tw>



自動相機資料庫

共享的資料平台

Camera Trap提供研究人員自動相機影像統一倉儲、管理、查詢及分析的便利性，透過公開資源的共享，與其他專業人士交流、探索生態與開創更多研究可能性。

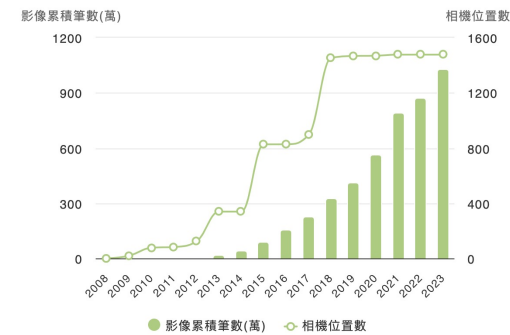
← 點擊地圖區塊進行資料探索

臺灣自動相機資訊系統

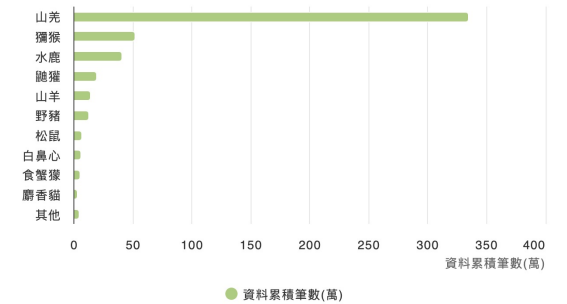
Taiwan Camera Trap Information System

開始使用

資料成長數



物種數



登入系統



登入

登入

請使用您的 ORCID 帳號登入：

登入

還沒有帳號？前往 網頁註冊

當您登入系統，即代表您同意我們的隱私權政策

<https://camera-trap.tw>

申請帳號



<https://orcid.org/signin>

註冊 ORCID

ORCID uses cookies to improve your experience and to help us understand how you use our websites. [Learn more about how we use cookies.](#) Dismiss

ORCID
Connecting research and researchers

[SIGN IN/REGISTER](#)

[ABOUT](#) [FOR RESEARCHERS](#) [MEMBERSHIP](#) [DOCUMENTATION](#) [RESOURCES](#) [NEWS & EVENTS](#)

1 Personal data — 2 Security and notifications — 3 Visibility and terms

Create your ORCID iD
This is step 1 of 3

Per ORCID's [terms of use](#), you may only register for an ORCID iD for yourself. Already have an ORCID iD? [Sign In](#)

ⓘ
Please enter your first/given name

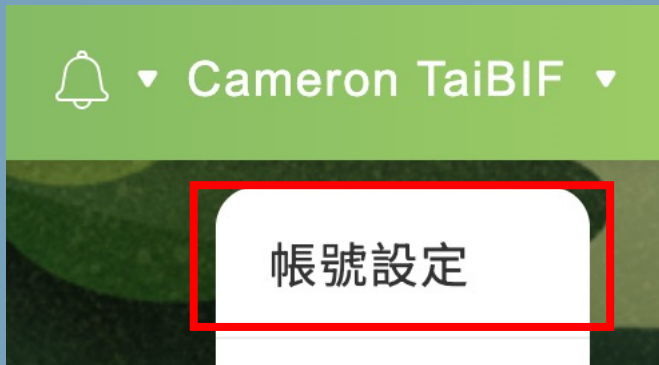
[? 幫助](#)

English ▾
العربية
Čeština
✓ English
Español
Français
Italiano
日本語
한국어
Português
Русский
简体中文
繁體中文

設定資料

編輯使用者名稱與個人資訊

填寫完整才能被搜尋
到與下載資料



帳號設定

個人資訊

*帳號連結

已連結至ORCID 帳號 

電子郵件

taibif.orcid@gmail.com

使用者名稱

Cameron TaiBIF

身份種類

公家機關單位 ▼

計畫總覽

我的計畫：
非公開
僅呈現自身有被加入成員的計畫

Camera Trap 計畫總覽 資料篩選與計算 上傳紀錄 幫助

計畫總覽

篩選條件 篩選 清除

公開計畫 我的計畫

請輸入關鍵字

計畫名稱	計畫關鍵字	起始年份	委辦單位	樣區數量	相機位置數	資料量
遊客活動對水鹿及其他中大型哺乳動物影響之評估		2018	太魯閣國家公園管理處	2	96	236027
鼬獾族群變動長期監測及共域食肉目動物調查		2017	行政院農委會 動植物防疫檢疫局	3	120	0
臺東縣卑南鄉卡大地布部落中大型哺乳動物相對豐度與分佈調查暨部落傳統文化祭儀中野生動物之利用及狩獵範圍之探討(2/2)		2018	行政院農委會 林務局臺東林區管理處	3	17	76471
臺東縣卑南鄉卡大地布部落中大型哺乳動物相對豐度與分佈調查暨部落傳統文化祭儀中野生動物之利用及狩獵範圍之探討(1/2)		2017	行政院農委會 林務局臺東林區管理處	3	17	51200

計畫首頁

林務局哺乳動物監測網

已辨識物種

樣區

全部

起始日期

YYYY-MM-DD



結束日期

YYYY-MM-DD



清除條件

委辦單位

計畫編號 112農科-7.2.6-務-e1

計畫主持人 翁國精

計畫時間 2015-09-01 至
2025-12-31

資料下載

查看影像

相機樣點運
作及缺失比
例

可互動視覺化圖表

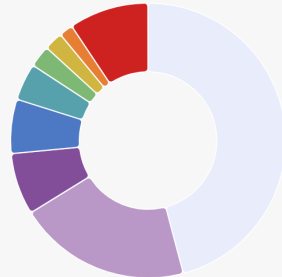


在地圖顯示林班地範圍

樣區 相機位置

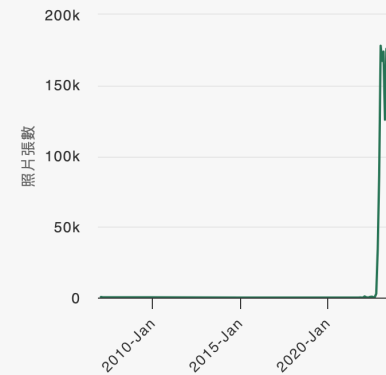
全部樣區已辨識物種71種

最後更新時間：2023-11-02



山羌 45.88 %	空拍 20.35 %
測試 7.25 %	獼猴 6.39 %
工作照 4.36 %	水鹿 2.58 %
山羊 2.21 %	鼠或鼬形目 1.63 %
其他物種 9.36 %	

全部樣區已上傳照片1537844張



查看影像

樣區 / 相機位置 ^

- 全部
- TaiBIF測試 ∨
- 南投處 ∨
- 台東處 ∨
- 嘉義處 ∨
- 屏東處 ∨
- 新竹處 ∨
- 東勢處 ∨
- 羅東處 ∨
- 花蓮處 ∨
- 雪霸國家公園 ∨

資料夾名稱

海拔

起 (公尺)

訖 (公尺)

縣市

請選擇 ∨

保護留區

請選擇 ∨

拍攝時間

---:--:-- 🕒

拍攝日期

2007-01-01 📅

2023-11-02 📅

[< 返回](#) 林務局哺乳動物監測網

[↓ 下載篩選資料](#)

篩選條件 篩選 清除

物種 ^

- 全部
- 金翼鳩 (1)
- 松鼠 (2)
- 繡眼畫眉 (2)
- 珠頸斑鳩 (3)
- 松鴉 (3)
- 領角鴉 (3)
- 長吻松鼠 (6)
- 白頭鸚 (6)
- 竹雞 (6)
- 棕面鶯 (9)
- 大彎嘴 (9)
- 東方灰林鴉 (9)
- 栗背林鴉 (12)
- 松雀鷹 (12)
- 黃腹琉璃 (15)
- 台灣白喉噪眉 (18)
- 星鴉 (18)
- 條紋松鼠 (24)
- 白面鼯鼠 (27)
- 深山竹雞 (30)
- 金背鳩 (37)
- 蝙蝠 (42)
- 石虎 (42)
- 大冠鶯 (55)
- 赤腹松鼠 (93)
- 黃痣薺眉 (97)
- 小黃鼠狼 (104)
- 小彎嘴 (106)
- 白腹鸚 (130)
- 台灣噪眉 (138)
- 台灣棕喉鳥 (162)

樣區	相機位置	檔名	日期時間	物種	年齡	性別	角況	個體ID	備註	影像
南投處	NT17B	RCNX0033.JPG	2023-11-02 08:11:30	空拍						
南投處	NT17B	RCNX0032.JPG	2023-11-02 08:11:29	空拍						
南投處	NT17B	RCNX0030.JPG	2023-11-02 08:11:28	空拍						
南投處	NT17B	RCNX0031.JPG	2023-11-02 08:11:28	空拍						
南投處	NT17B	RCNX0029.JPG	2023-11-02 08:11:27	空拍						
南投處	NT17B	RCNX0028.JPG	2023-11-02 08:11:26	空拍						
南投處	NT17B	RCNX0027.JPG	2023-11-02 08:11:22	工作照						
南投處	NT17B	RCNX0026.JPG	2023-11-02 08:11:21	工作照						
南投處	NT17B	RCNX0024.JPG	2023-11-02 08:11:19	工作照						
南投處	NT17B	RCNX0025.JPG	2023-11-02 08:11:19	工作照						

正在檢視第 1 至 10 筆，總共 1537844 筆 每頁顯示 10 筆

查看影像

< 返回 林務局哺乳動物監測網 編輯模式 下載篩選資料

篩選條件 篩選 清除

物種

- 全部
- 金翼鳩 (1)
- 松鼠 (2)

樣區	相機位置	檔名	日期時間	物種	年齡	性別	角況	個體ID	備註	影像
南投處	NT17B	RCNX00 33.JPG	2023-11-02 0 8:11:30	空拍						
		RCNX00	2023-11-02 0							

KeepGuard 70F21°C 09-11-2015 12:31:04

檔名 e9b4fe.jpeg **日期時間** 2015-09-11 12:31:04

計畫 林務局哺乳動物監測網

樣區 TaiBIF測試 **相機位置** test0620

物種 **年齡**

性別 **角況**

個體ID **備註**

取消 確認儲存

- 小彎嘴 (106)
- 白腹鷓 (130)
- 台灣噪眉 (138)
- 台灣棕鵝 (162)

正在檢視第 1 至 10 筆，總共 1537844 筆 每頁顯示 10 筆

計畫首頁

林務局哺乳動物監測網

已辨識物種

樣區

全部

起始日期

YYYY-MM-DD



結束日期

YYYY-MM-DD



清除條件

委辦單位

計畫編號 112農科-7.2.6-務-e1

資料下載

查看影像

計畫主持人 翁國精

計畫時間 2015-09-01 至 2025-12-31



相機樣點運作及缺失比例

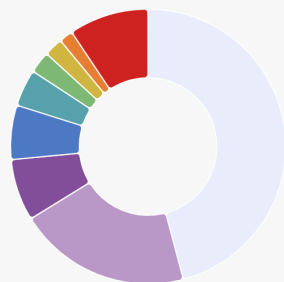


在地圖顯示林班地範圍

樣區 相機位置

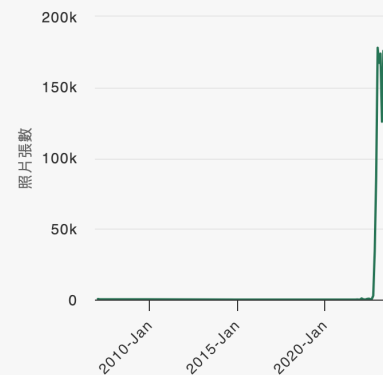
全部樣區已辨識物種71種

最後更新時間：2023-11-02



- 山羌 45.88 %
- 空拍 20.35 %
- 測試 7.25 %
- 獼猴 6.39 %
- 工作照 4.36 %
- 水鹿 2.58 %
- 山羊 2.21 %
- 鼠或鼬形目 1.63 %
- 其他物種 9.36 %

全部樣區已上傳照片1537844張



相機樣點運作及缺失比例

< 返回

相機樣點運作及缺失比例

年份

2022

樣區

TaiBIF測試

搜尋

每月相機運作比例

每一格數字代表: 每月相機運作天數(%) | 物種標記比例(%) (有標物種的照片/全部照片)

2022

樣區: TaiBIF測試

相機位置	1月	2月	3月	4月	5月	6月	7月	8月	9月	10月	11月	12月	平均	缺值列表原因
test0509	100.00 0.00	100.00 0.00	100.00 0.00	100.00 0.00	100.00 0.00	100.00 0.00	67.74 0.00	0.00 0.00	0.00 0.00	0.00 0.00	0.00 0.00	0.00 0.00	55.65	7/22 - 12/31
test0620	0.00 0.00	71.43 0.00	100.00 0.00	100.00 0.00	100.00 0.00	100.00 0.00	67.74 50.00 (1 / 2)	0.00 0.00	0.00 0.00	0.00 0.00	0.00 0.00	0.00 0.00	44.93	1/1 - 2/8 7/22 - 12/31

相機樣點運作及缺失比例

2022年7月 | 相機位置: test0509

綠底: 有運作、紅底: 無運作

一	二	三	四	五	六	日
				1	2	3
4	5	6	7	8	9	10
11	12	13	14	15	16	17
18	19	20	21	22	23	24
25	26	27	28	29	30	31

行程紀錄

- 2015-01-18 ~ 2022-07-21
- 2015-01-18 ~ 2022-07-21

相機運作比例 (相機有運作天數 21 / 當月天數 31)

確認

每月相機運作比例
每一格數字代表: 每月相機運作天數(%)

2022
樣區: TaiBIF測試

相機位置	1月	2月	3月	4月	5月	6月	7月	8月	9月	10月	11月	12月	平均	缺值列表原因
test0509	100.00	100.00	100.00	0.00	0.00	0.00	0.00	0.00	0.00	0.00	0.00	0.00	55.65	7/22 - 12/31
test0620	0.00	71.43	100.00	100.00	100.00	100.00	67.74	0.00	0.00	0.00	0.00	0.00	44.93	1/1 - 2/8 7/22 - 12/31

相機樣點運作及缺失比例

[< 返回](#)

相機樣點運作及缺失比例

年份

2022

樣區

TaiBIF測試

搜尋 🔍

每月相機運作比例

每一格數字代表: 每月相機運作天數(%) | 物種標記比例(%) (有標物種的照片/全部照片)

2022

樣區: TaiBIF測試

相機位置	1月	2月	3月	4月	5月	6月	7月	8月	9月	10月	11月	12月	平均	缺值列表原因
test0509	100.00 0.00	100.00 0.00	100.00 0.00	100.00 0.00	100.00 0.00	100.00 0.00	67.74 0.00	0.00 0.00	0.00 0.00	0.00 0.00	0.00 0.00	0.00 0.00	55.65	7/22 - 12/31
test0620	0.00 0.00	71.43 0.00	100.00 0.00	100.00 0.00	100.00 0.00	100.00 0.00	67.74 50.00 (1 / 2)	0.00 0.00	0.00 0.00	0.00 0.00	0.00 0.00	0.00 0.00	44.93	1/1 - 2/8 7/22 - 12/31
	0.00	0.00	0.00	0.00	0.00	0.00	0.00	0.00	0.00	0.00	0.00	0.00		

相機樣點運作及缺失比例

< 返回 相機樣點運作及缺失比例

年份

2022

每月相機運作比例

每一格數字代表: 每月相機運作天數(%)

2022

樣區: TaiBIF測試

相機位置	1月	2月	3月	4月	5月	6月	7月	8月	9月	10月	11月	12月	平均
test0509	100.00	100.00	100.00	100.00	100.00	100.00	67.74	0.00	0.00	0.00	0.00	0.00	55.65
test0620	0.00	71.43	100.00	100.00	100.00	100.00	67.74	0.00	0.00	0.00	0.00	0.00	44.93

相機位置: test0509

範圍: 7/22 - 12/31

缺失原因

自行填寫

取消 確認儲存

相機位置: test0509

範圍: 7/22 - 12/31

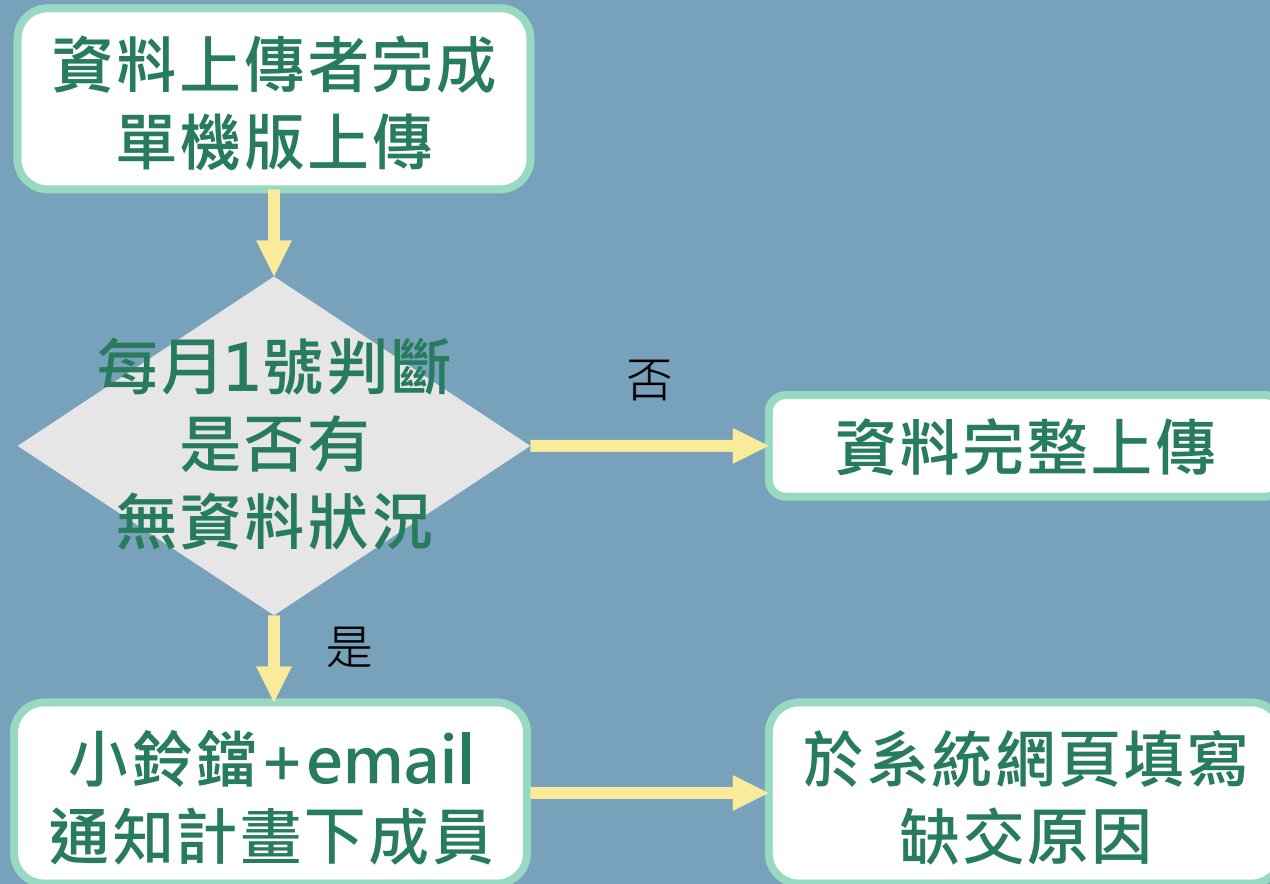
缺失原因

- ✓ ---
- 道路中斷 / 路況不佳無法回收
- 相機遭竊
- 相機遭刻意破壞
- 樣點暫時撤除
- 樣點永久撤除
- 樣點尚未架設
- 樣點剛架設尚未回收資料
- 相機故障
- 記憶卡故障
- 記憶卡遺失
- 電池沒電
- 其他(自由填寫)

1/1 - 2/8

7/22 - 12/31

填寫缺失原因流程



資料篩選與計算

資料篩選與計算

篩選條件

物種

山羌 ×

計畫關鍵字

請輸入關鍵字

資料起始日期

2014-01-01

資料結束日期

2023-11-02

計畫篩選 1

林務局哺乳動物監測網

TaiBIF測試 ×

請選擇

新增計畫篩選 +

海拔

<=

1000

m

範圍的話用"-", 標示, 例如: 600-1200

縣市

臺南市 ×

保護留區

臺南市四草野生動物保護區 ×

搜尋

計算項目

✓ 基本 (相機工作時數, 有效照片數, 目擊事件數, OI)

捕獲回合比例、存缺

活動機率 (APOA)

分析與計算

計算項目

基本 (相機工作時數, 有效照片數, 目擊事件數, OI)

回合

月

有效照片間隔

30 分鐘

目擊事件間隔

2 分鐘

檔案格式

Excel (xlsx)

計算項目說明

下載計算

★ 符號選項皆可多選

資料篩選與計算

計算圖表

圖表類別

--請選擇--

顯示圖表

圖表類別

✓ --請選擇--

年平均相對 OI3 變化

3種海拔 OI3 之變化趨勢

月平均 OI3 之變化趨勢

年平均 OI3 之變化趨勢

出現機率統計

OI₃ 與樣點海拔關係

歷年每月物種 OI₃ 與犬、貓 OI₃ 關係

歷年累計出現樣點數

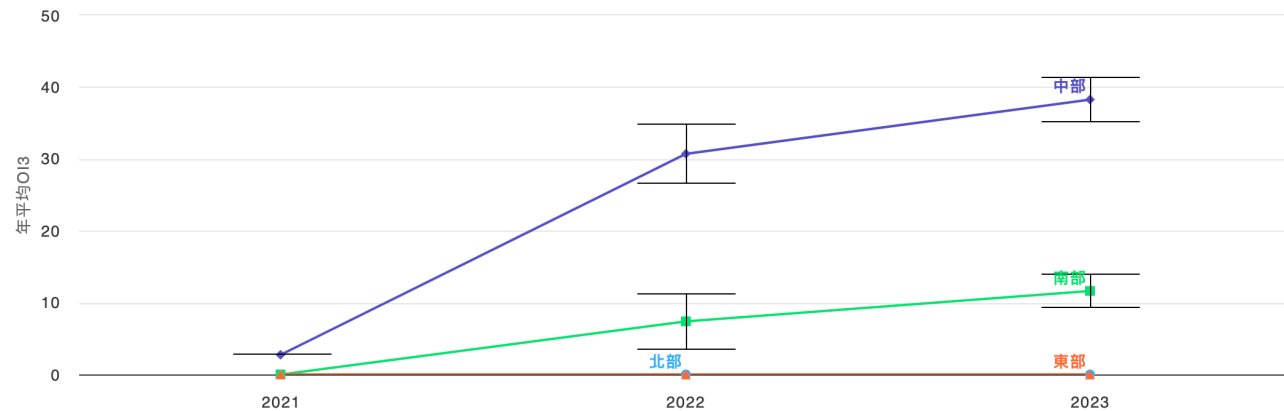
圖表類別

年平均相對 OI3 變化

顯示圖表

年平均相對 OI3 變化

物種: 山羌



Highcharts.com

上傳紀錄

Camera Trap 計畫總覽 資料篩選與計算 上傳紀錄 幫助 ▾

Camron TaiBIF ▾

上傳紀錄

請輸入關鍵字 🔍

建立時間	最後更新時間	上傳資料夾名稱	所屬計畫	樣區	相機位置	上傳結果	詳細
2023-11-02 17:11:06	2023-11-02 17:11:06	HL09-20230915-20231026	林務局哺乳動物監測網	花蓮處	HL09A	已完成 ✓	查看
2023-11-02 17:11:25	2023-11-02 17:11:25	DS09-20231002-20231101	林務局哺乳動物監測網	東勢處	DS09	未完成 ✕ 檢視錯誤	查看
2023-11-02 15:11:36	2023-11-02 15:11:36	HL-LTMM-32-20230923-20231027	林務局哺乳動物監測網	花蓮處	HL-LTMM-032	已完成 ✓	查看

另外一個錯誤樣態為
掉圖

請輸入必要資訊 ✕

✕ 物種欄位未完整填寫

↓ 下載錯誤清單

點選後
可直接連到該資料夾所屬的查看影像頁面
查看上傳內容

幫助



The screenshot shows the top navigation bar of the Camera Trap website. The '幫助' (Help) dropdown menu is open, with a red box highlighting the '隱私權政策' (Privacy Policy) option. The main content area shows a '常見問題' (FAQ) section with a '網頁操作' (Web Operation) sub-section. A '聯絡我們' (Contact Us) button is visible at the bottom of the FAQ section.

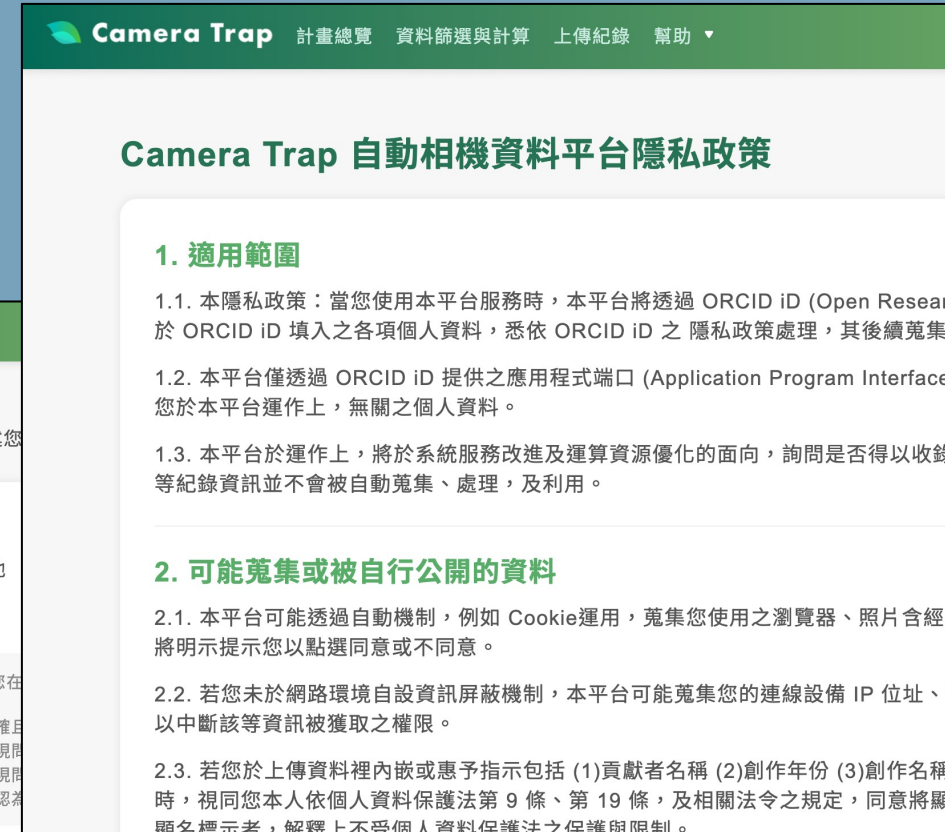


The screenshot shows the '聯絡我們' (Contact Us) form. The form includes a header with the Camera Trap logo and navigation links. The main heading is '聯絡我們'. Below the heading is a text prompt: '對於 Camera Trap 的使用有任何問題或回饋嗎？請描述您'. The form contains several fields and options:

- * 問題類型** (Problem Type): Radio buttons for '系統操作' (System Operation), '帳號相關' (Account Related), '單機版軟體使用' (Single-version software use), '篩選與計算' (Filtering and calculation), and '其他' (Other). The '帳號相關' option is selected.
- * 問題描述** (Problem Description): A large text area for describing the issue.
- * 您的電子郵件** (Your Email): A text input field for the user's email address.

Below the form, there is a note: '我們將透過電子郵件與您聯繫此問題的相關事宜，您的電子郵件不會被分享，或用於任何其他用途。' (We will contact you via email regarding this issue, your email will not be shared or used for any other purpose.)

At the bottom, there is an '附件' (Attachments) section with a '添加附加檔案' (Add Attachment) button and a note: '附加螢幕截圖、資料、圖片或影片檔案 (.csv, .tsv, .tab, .txt, .xls, .xlsx, .jpg, .png, .mp4, .avi, .mov, .mpg, .mpeg)，附件容量總上限為 20 MB。' (Attach screenshots, data, images or video files (.csv, .tsv, .tab, .txt, .xls, .xlsx, .jpg, .png, .mp4, .avi, .mov, .mpg, .mpeg), total attachment capacity limit is 20 MB.)



The screenshot shows the 'Camera Trap 自動相機資料平台隱私政策' (Camera Trap Automatic Camera Data Platform Privacy Policy) page. The page has a green header with the Camera Trap logo and navigation links. The main heading is 'Camera Trap 自動相機資料平台隱私政策'. The content is organized into sections:

- 1. 適用範圍** (Scope):
 - 1.1. 本隱私政策：當您使用本平台服務時，本平台將透過 ORCID iD (Open Research) 填入之各項個人資料，悉依 ORCID iD 之隱私政策處理，其後續蒐集
 - 1.2. 本平台僅透過 ORCID iD 提供之應用程式端口 (Application Program Interface) 您於本平台運作上，無關之個人資料。
 - 1.3. 本平台於運作上，將於系統服務改進及運算資源優化的面向，詢問是否得以收錄等紀錄資訊並不會被自動蒐集、處理，及利用。
- 2. 可能蒐集或被自行公開的資料** (Data Collection and Disclosure):
 - 2.1. 本平台可能透過自動機制，例如 Cookie 運用，蒐集您使用之瀏覽器、照片含經將明示提示您以點選同意或不同意。
 - 2.2. 若您未於網路環境自設資訊屏蔽機制，本平台可能蒐集您的連線設備 IP 位址、以中斷該等資訊被獲取之權限。
 - 2.3. 若您於上傳資料裡內嵌或惠予指示包括 (1)貢獻者名稱 (2)創作年份 (3)創作名稱時，視同您本人依個人資料保護法第 9 條、第 19 條，及相關法令之規定，同意將顯題名標示者，解釋上不受個人資料保護法之保護與限制。

如果您是
計畫總管理人
或
計畫承辦人

計畫總覽

資料上傳者無此功能

Camera Trap 計畫總覽 資料篩選與計算 上傳紀錄 幫助

Cameroon TaiBIF

計畫總覽

+ 新增計畫

篩選條件 篩選 清除

物種

- 全部
- 山羌 (3347006)
- 獼猴 (519941)
- 水鹿 (409284)
- 鼬獾 (190654)
- 山羊 (140109)
- 野豬 (125179)
- 松鼠 (66503)
- 白鼻心 (61711)
- 食蟹獾 (51336)
- 麝香貓 (29799)
- 梅花鹿 (12279)
- 黃喉貂 (10902)
- 穿山甲 (5522)

公開計畫 我的計畫

請輸入關鍵字

計畫名稱	計畫關鍵字	起始年份	委辦單位	樣區數量	相機位置數	資料量
遊客活動對水鹿及其他中大型哺乳動物影響之評估		2018	太魯閣國家公園管理處	2	96	236027
鼬獾族群變動長期監測及共域食肉目動物調查		2017	行政院農委會動植物防疫檢疫局	3	120	0
臺東縣卑南鄉卡大地布部落中大型哺乳動物相對豐度與分佈調查暨部落傳統文化祭儀中野生動物之利用及狩獵範圍之探討(2/2)		2018	行政院農委會林務局臺東林區管理處	3	17	76471
臺東縣卑南鄉卡大地布部落中大型哺乳動物相對豐度與分佈調查暨部落傳統文化祭儀中野生動物之利用及狩獵範圍之探討(1/2)		2017	行政院農委會林務局臺東林區管理處	3	17	51200

計畫總覽 - 新增計畫

新增計畫

填寫計畫基本資訊
(*者為必填)

計畫基本資訊

*計畫名稱

計畫簡稱 ⓘ

計畫關鍵字 ⓘ

委辦單位

執行單位

計畫編號

*計畫主持人

計畫地區

*計畫起始時間

*計畫結束時間

計畫摘要

備註

取消

下一步

計畫總覽 - 新增計畫

新增計畫

創用CC授權許可

授權計畫內的詮釋資料、鑑定資訊與影像資訊讓其他遵守授權條款的用戶不必向您詢問許可，即能合法使用其中資料。「Camera Trap 監測資料管理平台」使用您的創用 CC 授權內容，來與像是全球生物多樣性資訊機構（GBIF），一個專門編輯發佈全球生物多樣化訊息之國際政府間組織如此般的資料合作者共享內容。了解創用 CC 授權內容。

詮釋資料

-  無著作權 (CC0)
-  姓名標示
-  姓名標示 - 非商業性

鑑定資訊

-  姓名標示

影像資料

-  無著作權 (CC0)
-  姓名標示
-  姓名標示 - 非商業性

*公開日期

2023-11-02



計畫內的詮釋資料將會直接公開，鑑定資訊、影像資料的公開日期之上限為計畫結束時間的5年內。

取消

確認送出

選擇資料授權方式：
參考創用CC授權說明

<https://tw.creativecommons.net/home-page/>

計畫首頁

資料上傳者無此功能

林務局哺乳動物監測網

已辨識物種

樣區

全部

起始日期

YYYY-MM-DD

結束日期

YYYY-MM-DD

清除條件

委辦單位

計畫編號 112農科-7.2.6-務-e1

資料下載

查看影像

計畫主持人 翁國精

計畫時間 2015-09-01 至 2025-12-31

相機樣點運作及缺失比例

計畫管理

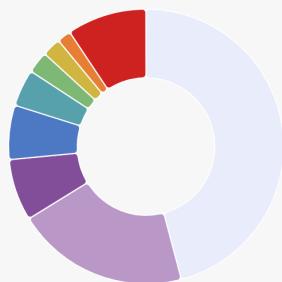


在地圖顯示林班地範圍

樣區 相機位置

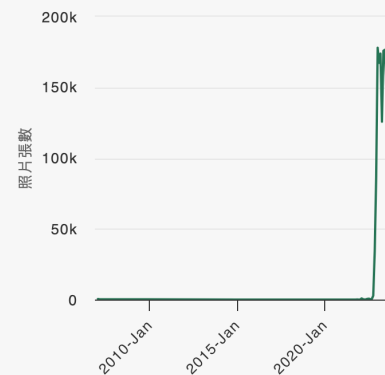
全部樣區已辨識物種71種

最後更新時間：2023-11-02



山羌 45.88 %
空拍 20.35 %
獼猴 6.39 %
水鹿 2.58 %
鼠或鼬形目 1.63 %
其他物種 9.36 %
測試 7.25 %
工作照 4.36 %
山羊 2.21 %

全部樣區已上傳照片1537844張



計畫管理

資料上傳者無此權限

[< 返回](#) 計畫管理

- 基本資訊

- 相機位置管理


- 計畫成員

- 創用CC授權

計畫基本資訊

*計畫名稱

林務局哺乳動物監測網

計畫簡稱 

請輸入計畫簡稱

計畫關鍵字 

請輸入計畫關鍵字

委辦單位

請輸入委辦單位

執行單位

請輸入執行單位

計畫編號


112農科-7.2.6-務-e1

*計畫主持人


翁國精

計畫地區

*計畫起始時間

2015-09-01 

*計畫結束時間

2025-12-31 

計畫摘要

請簡單描述計畫目的

備註

計畫管理 - 相機位置管理

< 返回 **計畫管理**

- 基本資訊
- **相機位置管理**
- 計畫成員
- 創用CC授權

相機位置管理

請先選擇樣區

相機位置管理 + 新增樣區

TaiBIF測試

TaiBIF測試 *座標大地基準： WGS84

保護留區	植被類型	土地覆蓋類型	棄用	刪除
<input type="checkbox"/> 野生動物保護區	--請選擇--		<input type="checkbox"/>	×
<input type="checkbox"/> 野生動物保護區	--請選擇--		<input type="checkbox"/>	×
<input type="checkbox"/> 野生動物保護區	--請選擇--		<input type="checkbox"/>	×
<input type="checkbox"/> 野生動物保護區	--請選擇--		<input type="checkbox"/>	×

新增相機位置 (+) 儲存設定

勾選「棄用」還可在此頁面找到此相機位置
只是無法於上傳介面中選取到

點選「刪除」即此相機位置在此頁面也會被移除

計畫管理 - 計畫成員

輸入參與此計畫成員之ORCiD帳號

選擇該成員權限：
計個別計畫承辦人 / 資料上傳者

< 返回 計畫管理

- 基本資訊
- 相機位置管理
- 計畫成員
- 創用CC授權

計畫成員

請輸入成員ORCiD或電子郵件 | 資料上傳者 | 加入成員

計畫成員	電子郵件	權限設置	負責樣區	刪除
jhu-jyun jhang	jhujiyunjhang@gmail.com	個別計畫承辦人	請選擇	✕

確認儲存

查看影像

資料上傳者無此功能

點選後，進入編輯模式

林務局哺乳動物監測網

編輯模式 下載篩選資料

篩選條件 篩選 清除

物種

- 全部
- 金翼鳩 (1)
- 松鼠 (1)
- 繡眼畫眉 (2)
- 珠頸斑鳩 (3)
- 松鴉 (3)
- 領角鴉 (3)
- 長吻松鼠 (6)
- 白頭鸚 (6)
- 竹雞 (6)
- 棕面鷲 (9)
- 大彎嘴 (9)
- 東方灰林鴉 (9)
- 栗背林鴉 (12)
- 松雀鷹 (12)
- 黃腹琉璃 (15)
- 台灣白喉噪眉 (18)
- 星鴉 (18)
- 條紋松鼠 (24)
- 白面鼯鼠 (27)
- 深山竹雞 (30)
- 金背鳩 (37)
- 蝙蝠 (42)
- 石虎 (42)
- 大冠鷲 (55)
- 赤腹松鼠 (93)
- 黃痣戴眉 (97)
- 小黃鼠狼 (104)
- 小彎嘴 (106)
- 白腹鸚 (130)
- 台灣噪眉 (138)
- 台灣棕喉眉 (162)

樣區	相機位置	檔名	日期時間	物種	年齡	性別	角況	個體ID	備註	影像
南投處	NT17B	RCNX0033.JPG	2023-11-02 08:11:30							
南投處	NT17B	RCNX0032.JPG	2023-11-02 08:11:29							
南投處	NT17B	RCNX0030.JPG	2023-11-02 08:11:28							
南投處	NT17B	RCNX0031.JPG	2023-11-02 08:11:28							
南投處	NT17B	RCNX0029.JPG	2023-11-02 08:11:27							
南投處	NT17B	RCNX0028.JPG	2023-11-02 08:11:26							
南投處	NT17B	RCNX0027.JPG	2023-11-02 08:11:22						工作照	
南投處	NT17B	RCNX0026.JPG	2023-11-02 08:11:21						工作照	
南投處	NT17B	RCNX0024.JPG	2023-11-02 08:11:19						工作照	
南投處	NT17B	RCNX0025.JPG	2023-11-02 08:11:19						工作照	

正在檢視第 1 至 10 筆，總共 1537844 筆 每頁顯示 10 筆

1 < 上一頁 1 2 3 下一頁 > 153785

查看影像 - 編輯模式

資料上傳者無此權限

- 1 勾選特定資料，或全部勾選
- 2 點選編輯開啟編輯視窗，或刪除選取資料
- 3 結束編輯模式

物監測網

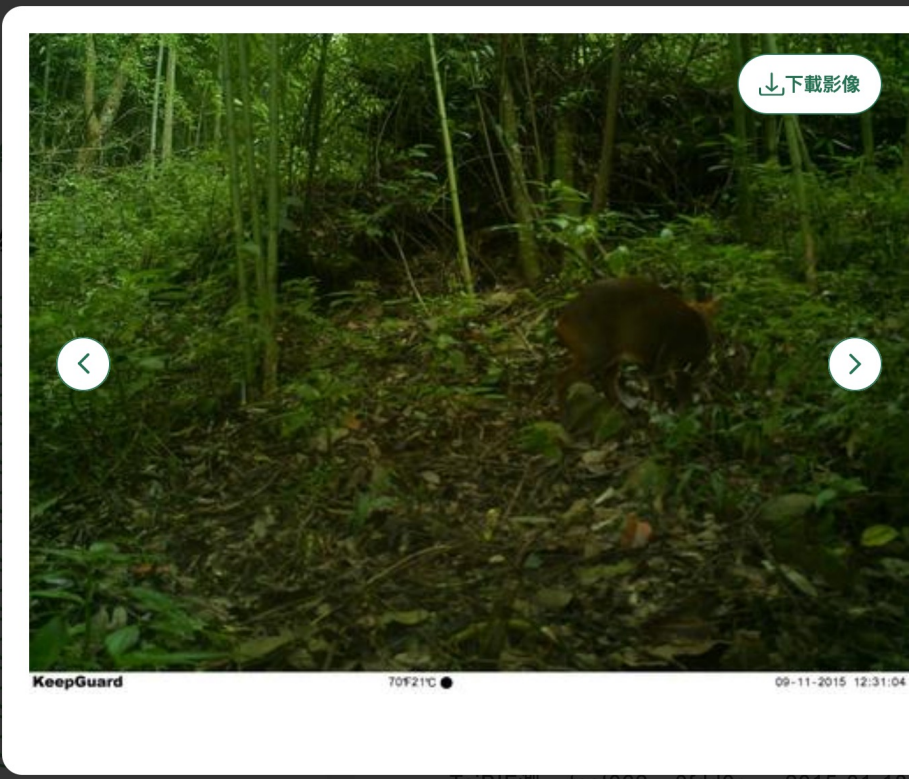
2

編輯 刪除

1

3
結束編輯 下載篩選資料

<input type="checkbox"/>	樣區	相機位置	檔名	日期時間
<input type="checkbox"/>	TaiBIF測試	test0620	e9b4fe.jpeg	2015-09-11 12:31:04
<input type="checkbox"/>	TaiBIF測試	test0620	be9ffb.jpeg	2015-01-11 12:31:04
<input type="checkbox"/>	TaiBIF測試	test0620	e9d90f.jpeg	2015-01-11 12:31:04
<input type="checkbox"/>	TaiBIF測試	test0620	0fdd0e.jpeg	2015-01-11 12:31:04



檔名: e9b4fe.jpeg 日期時間: 2015-09-11 12:31:04

計畫: 林務局哺乳動物監測網

樣區: TaiBIF測試 相機位置: test0620

物種: 年齡:

性別: 角況:

個體ID: 備註:

取消 確認儲存